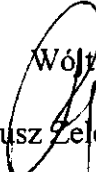


Dochody i wydatki budżetowe związane z mieniem komunalnym w latach 2005-2006.

Rodzaj mienia komunalnego	Dochody - wpływy do budżetu gminy				
	Przewidywane wykonanie 2005r. Plan na 2006r.				
	Ogółem dochody	w tym z tytułu			
		dzierżawy i najmu	użytkowania	sprzedaży	inne
I Grunty	2005r. 26.100 2006r. 21.503	19.507 19.039	2.270 1.341	3.200	1.123 1.123
II Budynki i obiekty	2005r. 304.953 2006r. 90.611	87.011 90.611	-----	217.942 -----	-----
III Budowle i urz.techn.	2005r. 16.700 2006r. -----	-----	-----	16.700 -----	-----
IV Środki Transportowe	2005r. 19.854 2006r. 12.295	14.754 12.295	-----	5.100 -----	-----
Razem Dochody	2005r. 367.607 2006r. 124.409	121.272 121.945	2.270 1.341	242.942 -----	1.123 1.123

Rodzaj mienia komunalnego	Wydatki - w ramach budżetu gminy				
	Przewidywane wykonanie 2005r. Plan na 2006r.				
	Ogółem wydatki	w tym z tytułu			
		utrzymania i eksploatacji	modernizacji i budowy	szacunku bieg. Koszty przetar. Opr. geodezyjne	Inne (zakup)
I Grunty	2005r. 62.200 2006r. 38.600	-----	-----	62.200 38.600	-----
II Budynki Obiekty	2005r. 475.016 2006r. 630.500	465.500 480.500	9.516 150.000	-----	-----
III Budowle i Urz.techn.	2005r. 3.125.367 2006r. 3.944.298	469.800 473.900	2.611.667 3.470.398	-----	43.900
IV Środki Transportowe	2005r. 231.700 2006r. 243.500	231.700 243.500	-----	-----	-----
Razem Wydatki	2005r. 3.894.283 2006r. 4.856.898	1.167.000 1.197.900	2.621.183 3.620.398	62.200 38.600	43.900

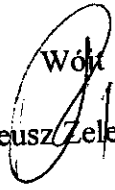
Wójt

Tadeusz Zelerowicz

WYKAZ MIENIA KOMUNALNEGO I JEGO ZAGOSPODAROWANIE

Rodzaj mienia	Jedn. miary	Ilość		Sposób zagospodarowania							
		2005r.	2006r.	W bezpośrednim zarządzie gminy		Dzierżawa najem		Użytkowanie wieczyste		Przekazanie nieodpłatnie	
				2005r.	2006r.	2005r.	2006r.	2005r.	2006r.	2005r.	2006r.
I Grunty											
1. Rolne	ha	7,84	7,84	7,84	-	-	7,84	-	-	-	-
2. Lasy	ha	0,07	0,07	0,07	0,07	-	-	-	-	-	-
3. Użytki kopalne	ha	26,32	26,32	26,32	26,32	-	-	-	-	-	-
4. Tereny osiedlowe zieleni	ha	7,43	7,43	7,43	7,43	-	-	-	-	-	-
5. Ogrody działkowe	ha	1,04	1,04	0,58	0,58	0,46	0,46	-	-	-	-
6. Działki budowlane	ha	21,82	21,82	14,52	14,52	-	-	3,68	3,68	3,62	3,62
7. Działki usługowo-handlowe	ha	1,71	1,71	1,71	1,71	-	-	-	-	-	-
8. Grzebowiska zwierząt	ha	1,47	1,47	1,47	1,47	-	-	-	-	-	-
9. Pod wodami	ha	3,02	3,02	3,02	3,02	-	-	-	-	-	-
10. Tereny rekreacyjne	ha	17,55	17,55	17,55	17,55	-	-	-	-	-	-
11. Nieużytki	ha	8,51	8,51	8,51	8,51	-	-	-	-	-	-
12. Inne	ha	14,47	14,47	14,47	14,47	-	-	-	-	-	-
Ogółem grunty	ha	111,25	111,25	103,49	95,65	0,46	8,30	3,68	3,68	3,62	3,62
II Budynki i obiekty											
1. Budynki mieszkalne	szt.	1	1	1	1	-	-	-	-	-	-
- w tym lokale mieszkalne	szt.	16	16	-	-	16	16	-	-	-	-
2. Budynki użytkowe	szt.	13	13	5	5	1	1	-	-	7	7
3. Szkoły	szt.	3	3	3	3	-	-	-	-	-	-
4. Sala sportowa	szt.	1	1	1	1	-	-	-	-	-	-
5. Budynek po byłym ośrodku zdrowia	szt.	1	1	1	1	-	-	-	-	-	-
5. Świetlice wiejskie	szt.	1	1	1	1	-	-	-	-	-	-
III Budowle i urządzenia techniczne											
1. Drogi	ha	355,02	355,02	355,02	355,02	-	-	-	-	-	-
2. Wodociągi	km	120,6	120,6	120,6	120,6	-	-	-	-	-	-
3. Oczyszczalnie ścieków	szt.	2	2	2	2	-	-	-	-	-	-
4. Kanalizacja sanitarna	km	14,3	14,3	14,3	14,3	-	-	-	-	-	-
5. Wiaty ochronne	szt.	10	10	10	10	-	-	-	-	-	-

6. Kanalizacja zew. sanitarna Szkoła Podst. Rutki	szt.	1	1	1	1	-	-	-	-	-	-
7. Sieć CO Szkoła Podst. Rutki	szt.	1	1	1	1	-	-	-	-	-	-
9. Studnia głębinowa	szt.	5	5	5	5	-	-	-	-	-	-
10. Zestaw komputerowy	szt.	73	73	73	73	-	-	-	-	-	-
11. Sieć komputerowa	szt.	2	2	2	2	-	-	-	-	-	-
12. Telefon komórkowy	szt.	2	2	2	2	-	-	-	-	-	-
13. Kserokopiarka	szt.	7	7	7	7	-	-	-	-	-	-
14. Drukarka	szt.	7	7	7	7	-	-	-	-	-	-
15. Stacja wodociągowa	szt.	2	2	2	2	-	-	-	-	-	-
16. Centrala telefoniczna	szt.	1	1	1	1	-	-	-	-	-	-
17. Telefaks KX – FP 121	szt.	1	1	1	1	-	-	-	-	-	-
18. Kocioł do c.o.	szt.	3	3	3	3	-	-	-	-	-	-
19. Generator KSK DBS	szt.	1	1	1	1	-	-	-	-	-	-
20. Agregat głębinowy GC3-05.22	szt.	1	1	1	1	-	-	-	-	-	-
21. Motopompa pływająca „MEDIUM”	szt.	1	1	1	1	-	-	-	-	-	-
IV Środki transportowe											
1. Ciągnik rolniczy C-360	szt.	2	2	2	2	-	-	-	-	-	-
2. Odmularka C-360	szt.	1	1	1	1	-	-	-	-	-	-
3. Samochód osobowy Skoda Fabia Combi	szt.	1	1	1	1	-	-	-	-	-	-
4. Samochód pożarniczy	szt.	4	4	4	4	-	-	-	-	-	-
5. Ciągnik DT-spychacz	szt.	2	2	2	2	-	-	-	-	-	-
6. Ciągnik Ursus-914	szt.	2	2	2	2	-	-	-	-	-	-
7. Przyczepa ciągnikowa	szt.	3	3	3	3	-	-	-	-	-	-
8. Równarka DZ 122-A	szt.	1	1	1	1	-	-	-	-	-	-
9. Naczepa	szt.	1	1	1	1	-	-	-	-	-	-
10. Autosan H 9 – 21.41 S	szt.	1	1	-	-	1	1	-	-	-	-
11. Kosiarka rotacyjna	szt.	2	2	2	2	-	-	-	-	-	-
12. Wóz do fekalii	szt.	1	1	1	1	-	-	-	-	-	-
13. Kosiarka spalinowa	szt.	1	1	1	1	-	-	-	-	-	-
14. Samochód ciężarowy KAMAZ	szt.	2	2	2	2	-	-	-	-	-	-

15. Koparka „WARYNSKI” K 406	szt.	1	1	1	1						
16. Koparka gašienicowa K-606	szt.	1	1	1	1						
17. Ładowarka „Fadroma” Ł-34	szt.	1	1	1	1						
18. Pelikan LOI 329 F	szt.	1	1	1	1						

Wójt

Tadeusz Zelerowicz

Wykaz mienia komunalnego, jego zagospodarowanie, dochody i wydatki – część opisowa

Na mienie komunalne stanowiące własność gminy składają się : grunty, budynki i obiekty, budowle i urządzenia techniczne oraz środki transportowe.
W rozbiciu na poszczególne składniki mienia przedstawia się następująco:

1) grunty:

- użytki rolne – 7,84 ha,
- lasy – 0,07 ha (położone na terenie wsi Olszewo Przyborowo),
- użytki kopalne na terenie poszczególnych wsi występują w ilości 26,32 ha. Nie przynoszą one dochodów i nie wiążą się z nimi żadne wydatki z budżetu gminy,
- tereny osiedlowe zieleni przy szkołach, remizach strażackich i sklepach we wsiach Rutki, Kalinówka Basie, Ożarki Olszanka, Kołomyja, Grądy Woniecko stanowią 7,43 ha,
- ogrody działkowe – 1,04 ha, w tym 0,46 ha dzierżawią mieszkańcy Rutek,
- działki budowlane zabudowane i niezabudowane wynoszą ogółem – 21,82 ha są to grunty pod szkołami, remizami strażackimi i innymi budynkami użyteczności publicznej, w tym przekazane w użytkowanie wieczyste – 3,68 ha, przekazane nieodpłatnie – 3,62 ha, obecnie gmina nie dysponuje działkami pod budownictwo jednorodzinne,
- działki usługowo-handlowe stanowią 1,71 ha, są to grunty pod sklepami i innymi punktami usługowymi,
- grzebowiska zwierząt o ogólnej powierzchni 1,47 ha – występują w miejscowościach Zambrzyce Jankowo, Kossaki Ostatki, Jaworki, Gronostaje, Modzele Górki,
- grunty pod wodami – 3,02 ha to stawy, sadzawki, wodopoje, baseny p/poż. na terenie wsi Świątki, Nowe Zalesie, Nowe Zambrzyce, Ożarki, Kalinówka Bystry, Wielobory, Jaworki, Górskie, Dębni, Rutki,
- tereny rekreacyjne położone nad rzeką Narew stanowią 17,55 ha,
- nieużytki – 8,51 ha to grunty nie użytkowane rolniczo położone na terenie poszczególnych wsi,
- grunty inne – 14,47 ha, do nich zaliczone są grunty do rekultywacji po zlikwidowanych wysypiskach śmieci i tereny wokół nich.

2) budynki:

- budynki mieszkalne – posiadamy 1 budynek mieszkalny w Rutkach, w którym znajduje się 8 lokali mieszkalnych będących własnością Gminy i 1 lokal sprzedany osobie prywatnej oraz 2 lokale mieszkalne w Szkole Podstawowej w Grądach Woniecko, 2 lokale w Szkole Podstawowej w Kołomyi i 4 lokale mieszkalne w budynku po byłym Ośrodku Zdrowia w Rutkach,
- budynki użytkowe – 11 szt., w tym 7 po zlikwidowanych szkołach podstawowych przekazano nieodpłatnie w zarządzanie mieszkańców wsi Z-ce Kapusty, Ożarki, Ożary, Szlasy Lipno, Modzele Górki, Śliwowo Łopienite, Kałęczyn. Pozostałe 4 budynki to: agronomówka w Z-cach Królach, warsztat ślusarski w Rutkach – przekazany w dzierżawę, budynek biurowy Urzędu Gminy w Rutkach, 1 budynek w Zambrzycach Królach,
- szkoły – w zarządzaniu gminy są 3 szkoły w miejscowościach – Rutki, Grądy Woniecko, Kołomyja,
- sala sportowa przy Szkole Podstawowej w Rutkach,
- budynek po byłym Ośrodku Zdrowia znajduje się w miejscowości Rutki,
- świetlica wiejska znajduje się we wsi Rutki.

3) budowle i urządzenia techniczne:

- drogi gminne zajmują powierzchnię 355,02 ha,

- wszystkie miejscowości z terenu gminy są zwodociągowane – ogółem 120,6 km.
- Gmina posiada 2 stacje wodociągowe (Rutki, Szlasy Lipno), 2 studnie głębinowe w Rutkach, 2 studnie głębinowe w Szlasach Lipno oraz 1 studnię głębinową w Kołomyji,
- Gmina posiada dwie oczyszczalnie ścieków tj. w Mężeninie i Grądach Woniecko,
- 14,3 km kanalizacji posiada miejscowość Rutki.

Szczegółowy wykaz mienia komunalnego i jego zagospodarowanie obrazuje część tabelaryczna stanowiąca załącznik do części opisowej budżetu.


W grupie gruntów przewiduje się uzyskanie dochodów w b.r. –26.100 zł z tego z dzierżawy i najmu 19.507 zł, wieczystego użytkowania – 2.270 zł, przekształcenia prawa użytkowania wieczystego przysługującego osobom fizycznym w prawo własności, sprzedaży 3.200 zł, plan na 2006 rok zakłada dochody – 21.503 zł z tego z dzierżawy i najmu – 19.039 zł, wieczystego użytkowania – 1.341 zł, przekształcenia prawa użytkowania wieczystego przysługującego osobom fizycznym w prawo własności 1.123 zł. Wydatki dotyczą opracowań geodezyjnych, wyceny, opracowania zmian w planie zagospodarowania przestrzennego – przewidywane wykonanie w b.r. – 62.200 zł, plan na 2006r. – 38.600 zł.

Przewidywany dochód z budynków i obiektów za 2005 r. – 304.953 zł, plan na 2006r. – 90.611 zł, na co złożą się wpływy z dzierżawy, najmu lokali mieszkalnych, użytkowych i sprzedaży. Wydatki w tej grupie to opłaty za energię elektryczną, węgiel, wodę, bieżące remonty, ubezpieczenie budynków, koszty przeprowadzenia przetargów – przewidywane wykonanie w br.- 475.016 zł, plan na 2006r. – 630.500 zł – w tym modernizacja kotłowni w Szkole Podstawowej w Rutkach – 150.000 zł.

Grupa budowle i urządzenia techniczne – wymienione w części tabelarycznej, przewiduje się uzyskanie dochodu w b.r. w wysokości 16.700 zł, ze sprzedaży ciągnika rolniczego i koparko-ładowarki, natomiast wydatki w tej grupie wiążą się z utrzymaniem i eksploatacją dróg i ulic, wysypisk śmieci, oczyszczalni ścieków w Mężeninie, modernizacją dróg, budową kanalizacji sanitarnej oraz budową i przebudową sieci wodociągowej w Rutkach, zakupem 2 koparek – przewidywane wykonanie – 3.125.367 zł, plan na 2006r. – 3.944.298 zł.

W grupie środki transportowe (wymienione w części tabelarycznej) przewiduje się uzyskanie dochodu w br. – 10.854 zł z tytułu dzierżawy samochodu osobowego do przewozu dzieci i sprzedaży samochodu osobowego oraz w roku 2006r. w wysokości 12.295 zł, za dzierżawę samochodu do przewozu dzieci do szkół.

Wydatki to koszty zakupu paliwa, części zamiennych, bieżące remonty, ubezpieczenia, zakup samochodu osobowego – przewidywane wykonanie 231.700 zł, plan na 2006r. – 243.500zł.

Wójt

 Tadeusz Zelerowicz